







Selbstauskunftsbogen zur Ermittlung der bebauten und befestigten Grundstücksflächen **Objekt-Nr.:**

Eigentümer		Selbstauskunft zum Objekt	
Name:		Gemarkung:	
Straße, Haus-Nr.:		Lagebezeichnung: (Straße, Hausnummer)	
PLZ, Ort:		Flurstücke:	
Kassenzeichen:			
Für Rückfragen bitte eintragen:			
Telefon:		E-Mail:	

Einzelbetrachtung der Flächen – zutreffendes ankreuzen

Plan		Versiegelungsarten						Korrekturen / Anschlussarten						
1	2	3	4	5	6	7	8	9	10	11	12	13	14	15
Nr. gemäß Plan	Flächengröße (nicht ausfüllen, wird berechnet)							Ableitung in... Mindestvolumen 2 m³ (bitte Volumenangabe)					kein Kanalanschluss	Anschluss-/Änderungs-Datum
		z.B. Ziegeldach		z.B. Asphalt, Beton, Fliesen	z.B. Pflaster ohne Fugenverguss	z.B. Schotterflächen, Rasengittersteine		a) Zisterne nur für Gartenbewässerung Volumen [m³] <input type="text"/>	b) Zisterne auch für Brauchwasser-Nutzung Volumen [m³] <input type="text"/>	c) Retentionsmulde (Regenrückhaltung) Volumen [m³] <input type="text"/>	d) Versickerungsanlage oder Rigole Volumen [m³] <input type="text"/>	e) Gewässer oder Graben		
	[m²]	vollversiegelt	teilversiegelt	vollversiegelt	stark versiegelt	wenig versiegelt	unversiegelt	Faktor 0,7	Faktor 0,5	Faktor 0,5	Faktor 0,1			
1		<input type="checkbox"/>	<input type="checkbox"/>	<input type="checkbox"/>	<input type="checkbox"/>	<input type="checkbox"/>	<input type="checkbox"/>	<input type="checkbox"/>	<input type="checkbox"/>	<input type="checkbox"/>	<input type="checkbox"/>	<input type="checkbox"/>	<input type="checkbox"/>	<input type="checkbox"/>
2		<input type="checkbox"/>	<input type="checkbox"/>	<input type="checkbox"/>	<input type="checkbox"/>	<input type="checkbox"/>	<input type="checkbox"/>	<input type="checkbox"/>	<input type="checkbox"/>	<input type="checkbox"/>	<input type="checkbox"/>	<input type="checkbox"/>	<input type="checkbox"/>	<input type="checkbox"/>
3		<input type="checkbox"/>	<input type="checkbox"/>	<input type="checkbox"/>	<input type="checkbox"/>	<input type="checkbox"/>	<input type="checkbox"/>	<input type="checkbox"/>	<input type="checkbox"/>	<input type="checkbox"/>	<input type="checkbox"/>	<input type="checkbox"/>	<input type="checkbox"/>	<input type="checkbox"/>
4		<input type="checkbox"/>	<input type="checkbox"/>	<input type="checkbox"/>	<input type="checkbox"/>	<input type="checkbox"/>	<input type="checkbox"/>	<input type="checkbox"/>	<input type="checkbox"/>	<input type="checkbox"/>	<input type="checkbox"/>	<input type="checkbox"/>	<input type="checkbox"/>	<input type="checkbox"/>
5		<input type="checkbox"/>	<input type="checkbox"/>	<input type="checkbox"/>	<input type="checkbox"/>	<input type="checkbox"/>	<input type="checkbox"/>	<input type="checkbox"/>	<input type="checkbox"/>	<input type="checkbox"/>	<input type="checkbox"/>	<input type="checkbox"/>	<input type="checkbox"/>	<input type="checkbox"/>
6		<input type="checkbox"/>	<input type="checkbox"/>	<input type="checkbox"/>	<input type="checkbox"/>	<input type="checkbox"/>	<input type="checkbox"/>	<input type="checkbox"/>	<input type="checkbox"/>	<input type="checkbox"/>	<input type="checkbox"/>	<input type="checkbox"/>	<input type="checkbox"/>	<input type="checkbox"/>
7		<input type="checkbox"/>	<input type="checkbox"/>	<input type="checkbox"/>	<input type="checkbox"/>	<input type="checkbox"/>	<input type="checkbox"/>	<input type="checkbox"/>	<input type="checkbox"/>	<input type="checkbox"/>	<input type="checkbox"/>	<input type="checkbox"/>	<input type="checkbox"/>	<input type="checkbox"/>
8		<input type="checkbox"/>	<input type="checkbox"/>	<input type="checkbox"/>	<input type="checkbox"/>	<input type="checkbox"/>	<input type="checkbox"/>	<input type="checkbox"/>	<input type="checkbox"/>	<input type="checkbox"/>	<input type="checkbox"/>	<input type="checkbox"/>	<input type="checkbox"/>	<input type="checkbox"/>
9		<input type="checkbox"/>	<input type="checkbox"/>	<input type="checkbox"/>	<input type="checkbox"/>	<input type="checkbox"/>	<input type="checkbox"/>	<input type="checkbox"/>	<input type="checkbox"/>	<input type="checkbox"/>	<input type="checkbox"/>	<input type="checkbox"/>	<input type="checkbox"/>	<input type="checkbox"/>
10		<input type="checkbox"/>	<input type="checkbox"/>	<input type="checkbox"/>	<input type="checkbox"/>	<input type="checkbox"/>	<input type="checkbox"/>	<input type="checkbox"/>	<input type="checkbox"/>	<input type="checkbox"/>	<input type="checkbox"/>	<input type="checkbox"/>	<input type="checkbox"/>	<input type="checkbox"/>
11		<input type="checkbox"/>	<input type="checkbox"/>	<input type="checkbox"/>	<input type="checkbox"/>	<input type="checkbox"/>	<input type="checkbox"/>	<input type="checkbox"/>	<input type="checkbox"/>	<input type="checkbox"/>	<input type="checkbox"/>	<input type="checkbox"/>	<input type="checkbox"/>	<input type="checkbox"/>
12		<input type="checkbox"/>	<input type="checkbox"/>	<input type="checkbox"/>	<input type="checkbox"/>	<input type="checkbox"/>	<input type="checkbox"/>	<input type="checkbox"/>	<input type="checkbox"/>	<input type="checkbox"/>	<input type="checkbox"/>	<input type="checkbox"/>	<input type="checkbox"/>	<input type="checkbox"/>
		<input type="checkbox"/>	<input type="checkbox"/>	<input type="checkbox"/>	<input type="checkbox"/>	<input type="checkbox"/>	<input type="checkbox"/>	<input type="checkbox"/>	<input type="checkbox"/>	<input type="checkbox"/>	<input type="checkbox"/>	<input type="checkbox"/>	<input type="checkbox"/>	<input type="checkbox"/>
		<input type="checkbox"/>	<input type="checkbox"/>	<input type="checkbox"/>	<input type="checkbox"/>	<input type="checkbox"/>	<input type="checkbox"/>	<input type="checkbox"/>	<input type="checkbox"/>	<input type="checkbox"/>	<input type="checkbox"/>	<input type="checkbox"/>	<input type="checkbox"/>	<input type="checkbox"/>

Bearbeitungshinweise! Bitte nummerieren Sie die Einzelflächen auf einem beigefügten Lageplan. Im Lageplan müssen die Einzelflächen mit ausreichender und nachvollziehbarer Bemaßung (Länge x Breite in Meter und Zentimeter) versehen sein. Die entsprechende Versiegelungsart und die zugehörige Anschlussart kreuzen Sie bitte in den vorgegebenen Feldern an (Spalte 3-14). Das Anschlussdatum ist in Spalte 15 einzutragen.

Bemerkungen / Ergänzungen für weitere Angaben verwenden Sie bitte weitere Blätter

Ich erkläre, dass die von mir gemachten Angaben (Selbstauskunftsbogen und Lageplan) den tatsächlichen Verhältnissen entsprechen und nach bestem Wissen erstellt wurden. Mir ist bekannt, dass sämtliche und künftige Veränderungen an der Grundstücksversiegelung der Gemeinde Hohberg binnen eines Monats nach Anschluss mitzuteilen sind.

Datum und Unterschrift

Datum _____ Unterschrift _____

Bitte geben Sie den unterschriebenen Selbstauskunftsbogen zusammen mit einem Lageplan auf dem Rechnungsamt im Rathaus in Hofweier ab.